

Mit dem ZDF- Traumschiff (MS Deutschland) in die Mitternachtssonne, nach Norwegen und Spitzbergen vom 17.07.–02.08.2014 (halbe Reise möglich, dann mit Flug)

Exklusive Sonderreise aus Anlass des 25-jährigen Geschäftsjubiläums unseres langjährigen Partners Troll Tours in Medebach (HSK). Dieser hat das komplette Schiff gechartert und auch die Reisefreunde sind eingeladen (!). Nutzen Sie diese einmalige Chance... (Bitte Programm mit Decksplan, Schiffsbeschreibung, Preisen etc. anfordern. Im Folgenden ein Auszug...)

17.07.2014, Hamburg, Abfahrt 17 Uhr; Sie sind **Herzlich Willkommen an Bord der MS Deutschland**, Ihrem Fernseh-Traumschiff! Vom ersten Moment an werden Sie sich an Bord wohlfühlen. Um 17 Uhr legt die MS Deutschland in Richtung Norwegen ab. Genießen Sie in den ersten Stunden an Bord die Fahrt entlang der Elbe. Genießen Sie unvergessliche Tage..., ohne Formzwang und Kleiderordnung (!).

18.07.2014, Kreuzen im spektakulären Lysefjord. Der Lysefjord ist u. a. bekannt für die Gebirgsformation Preikestolen (Felskanzel).

19.07.2014, Bergen, 8–17 Uhr; Entdecken Sie Bergen einen ganzen Tag (!) auf eigene Faust oder nehmen Sie am fakultativen Ausflugsprogramm teil. Ein Bummel über den berühmten Fischmarkt und ein Rundgang durch das Hanseviertel Bryggen sind ein Muss!

20.07.2014, Kristiansund, 10–15 Uhr; Die Klippfischstadt Kristiansund ist malerisch auf drei Inseln gelegen, die durch Brücken miteinander verbunden sind. Erkunden Sie die Küstenstadt individuell oder buchen Sie einen fakultativen Landausflug. Atlantikstraße (!)

21.07.2014, Gravdal, Inselparadies der Lofoten, 13–19 Uhr; Ein Tag voller Höhepunkte liegt vor Ihnen; Sie passieren den nördlichen Polarkreis, eine imaginäre Linie, die den Beginn des Mitternachtssonnenreiches markiert und die Polargebiete begrenzt. Anschließend erreichen Sie die Lofoten, Norwegens bekannteste Inselgruppe. Ihr Traumschiff macht in Gravdal fest (Möglichkeit zu Landausflügen).

22.07.2014, Tromsø, 11–17 Uhr, das „Paris des Nordens“. Entdecken Sie die Sehenswürdigkeiten der alten Eismeerstadt, wie z. B. die markante Eismeerkerathedrale, das Tromsø Museum oder machen Sie einen Ausflug auf den Hausberg Storsteinen (421 m).

23.07.2014, Kreuzen vor Bjørnøya, ca. 13-15 Uhr; Die Bäreninsel ist die südlichste Insel des Svalbard-Archipels und fast mittig zwischen dem norwegischem Festland und Spitzbergen gelegen. Die Sonne wird nun auf Ihrer Reise bis zum 28. Juli nicht untergehen (!).

24.07.2014, Ny Ålesund, 13–18 Uhr; Ny Ålesund ist spektakulär im inneren Kongsfjord gelegen. Aus der ehem. Bergwerkssiedlung hat sich ein kleiner Ort mit einer weltweit einmaligen Ansammlung von internationalen Polarstationen entwickelt. Hier findet man auch das nördlichste Postamt der Welt. Landgang mit Informationen vom Lektoren-Team. **Møllerhafen** ⚓ **20-24 Uhr;** Gegen Abend ankert die MS Deutschland vor Møllerhafen. Hier befindet sich das „Lloyd-Hotel“ das „nördlichste Hotel“ der Welt.

25.07.2014, Longyearbyen, Ankunft 10:30 Uhr; Mit 2.000 Einwohnern ist Longyearbyen der größte Ort auf Spitzbergen, ein modernes Zentrum mit Universität inmitten faszinierender arktischer Landschaft. Gelegentlich kommen sogar einige der Rentiere, das sogenannte „Svalbard-Rein“, bis in den Ortskern. Abschiednehmen in Longyearbyen heißt es für die nur **nordgehend** reisenden Gäste.

25.07.2014, Longyearbyen, Abfahrt 18 Uhr; Willkommen an Bord der MS Deutschland heißt es heute für die Gäste, die die Reise in Longyearbyen beginnen. **Barentsburg, 20–24 Uhr;** Barentsburg ist eine russische Bergbausiedlung mit einer ganz eigenen Atmosphäre.

26.07.2014, Magdalenenfjord, ⚓ 8–13 Uhr; Der landschaftlich imposante Magdalenenfjord zählt zu den bekanntesten Fjorden Svalbards. An der Nordseite des Fjordes sind die Berge zwischen 600 - 900m hoch, Gletscherzungen reichen bis an das Wasser. Der Magdalenenfjord ist auch für die Kulturdenkmäler aus der Zeit des Walfangs bekannt. Landgang mit Informationen vom Lektoren-Team. **Kreuzen vor dem Smeerenburg-Gletscher;** Der Smeerenburg-Gletscher liegt imposant im Bjørnfjord. Am Abend beeindruckt Woodfjord und Liefdefjord mit abwechslungsreicher, reizvoller Landschaft. Der Woodfjord erstreckt sich ca. 65 km ins Land hinein und hat an der Westseite 2 Seitenarme, Liefdefjord und Bockfjord. Hier lohnt es sich, nach **Eisbären** Ausschau zu halten, die immer wieder an der Uferlinie des Fjordes entlangstreifen. Es ist ein ganz besonderes Erlebnis, den König der Arktis in seinem natürlichen Lebensraum beobachten zu können. Mit etwas Glück können Sie auch Robben und Weißwale auf der Suche nach Nahrung erspähen.

27.07.2014, Kreuzen bei Moffen, ca. 2 Uhr; Nach dem Mitternachtsimbiss steuert die MS Deutschland auf die Insel Moffen zu. Moffen ist eine ca. 4-5 km² große Insel, direkt nördlich des 80° Breitengrads. Sie sind nun nur noch 10 Breitengrade und ca. 1.100 km vom Nordpol entfernt. Hier befindet sich die bekannteste Walrosskolonie Spitzbergens auf einer flachen Kiesinsel mit kleinen Brackwasserlagunen. Auf Moffen brüten außerdem Küstenseeschwalben sowie wenige Paare der auf Svalbard äußerst seltenen Schwalbenmöwen.

28.07.2014, Honningsvåg (Nordkap), 20–2 Uhr; Für viele ist der Besuch des Nordkaps der Höhepunkt einer jeden Nordland-Reise. Die MS Deutschland macht im Fischerort Honningsvåg fest und Sie haben die Möglichkeit im Rahmen eines fakultativen Landausflugs die legendäre Nordkapklippe zu besichtigen. Oder Sie nehmen teil an einem der weiteren, spannenden Landausflüge auf der Nordkap-Insel.

29.07.2014, Kreuzen im Trollfjord, ca. 22 Uhr; Nach einem Erholungstag auf See mit beeindruckender Szenerie erreicht die MS Deutschland am Abend den sagenumwobenen Trollfjord. Der Trollfjord ist durch seine spektakulären Maße bekannt: 2 km lang und die Einmündung des Trollfjords in den Raftsund ist nur 100 Meter breit! Die fast 1.000 m hohen Felswände sind zum Greifen nahe!

30.07.2014, Brønnøysund, 12–18 Uhr; Sie passieren die Helgelandsküste und erreichen am Mittag den Küstenort Brønnøysund. Die Kulisse der Helgelandsküste ist geprägt von zahlreichen Inseln, der Gebirgskette „Sieben Schwestern“ und dem Berg Torghatten, dem Felsen mit dem berühmten Loch in der Mitte. Fakultative Landausflüge in das malerische Umland, Wanderung zum Torghatten-Loch.

31.07.2014, Kreuzen im Hjørundfjord, 11– 12 Uhr; Fahrt in den 35 km langen Hjørundfjorden. Der Fjord zieht sich entlang der Sunnmørsalpen tief in die alpine Bergwelt. Sie haben hier die Möglichkeit, an einem optionalen Landausflug nach Geiranger und zum Trollstigen teilzunehmen. **Ålesund, 14– 20 Uhr;** Die Gäste, die nicht am Geiranger-Ausflug teilnehmen, setzen die Fahrt nach Ålesund fort. Norwegens Jugendstilperle besticht durch kleine Gassen mit Häuserfassaden im Jugendstil. Unternehmen Sie eine individuelle Stadtwanderung durch den Stadtpark bis zum Hausberg Aksla (418 Stufen) oder nehmen Sie am fakultativen Ausflugsprogramm teil.

01.08.2014, Seetag; Genießen Sie den Seetag und nutzen Sie die zahlreichen Angebote und Einrichtungen an Bord. Lassen Sie die zahlreichen Eindrücke und vielfältigen Erlebnisse Ihrer **Traumschiff-Reise** Revue passieren.

02.08.2014, Hamburg (Cruise Days), 10 Uhr; Ankunft und Ausschiffung in Hamburg. Eine erlebnisreiche Reise geht zu Ende. Verlängern Sie anlässlich **der Cruise Days** Ihren Aufenthalt in der Hansestadt Hamburg mit einem individuellen Aufenthalt.

Kommen Sie mit auf eine Reise, die Sie nie vergessen werden...

Ihr Eberhard Welz

IHRE AUSFLUGSMÖGLICHKEITEN

Kompletieren Sie Ihre Seereise mit **fakultativen** Landausflügen. Entdecken Sie die Highlights entlang Ihrer Route und erfahren Sie von Ihrem Reiseleiter Interessantes und Wissenswertes über Land und Leute. Die nachfolgende Vorschau beinhaltet eine Auswahl an besonderen Landausflugangeboten (Stand 05/2013, Änderungen vorbehalten). Eine Übersicht aller fakultativ buchbaren Landausflüge mit detaillierter Beschreibung, Preisangaben, Dauer, Inklusivleistungen etc. erhalten Sie rechtzeitig vor Reisebeginn.



BERGEN

Panoramafahrt Hardangerfjord Romantik und Natur pur


Nach einer orientierenden Stadtrundfahrt durch Bergen führt Sie die Landschaftsfahrt an den Hardangerfjord, gleichzeitig das größte Obstanbaugebiet Norwegens. Hier gedeihen Äpfel, Kirschen, Himbeeren etc. Sie besuchen einen Obstbauernhof und probieren Apfelsaft und Apfelkuchen. Nach einem Rundgang setzen Sie die Fahrt an den Wasserfall Steindalsfossen fort, bevor Sie wieder Bergen erreichen.



BERGEN

Auf den Spuren Edvard Griegs

Nach einer orientierenden Stadtrundfahrt durch Bergen setzen Sie die Fahrt nach Trolldhaugen, dem ehemaligen Wohnsitz des berühmten Komponisten Edvard Grieg, fort. Nach einem kleinen Konzert im Troltsaal entdecken Sie den malerischen Garten, das Grabmal und die Komponistenhütte. Anschließend besuchen Sie die Stabkirche in Fantoft, die nach einem Brand im Jahre 1992 originalgetreu rekonstruiert wurde.



BERGEN

Unterwegs mit dem E-Bike in Bergen

Entdecken Sie die Schönheit Bergens und genießen Sie einen atemberaubenden Blick von der Mittelstation der berühmten Fløyenbahn. Der Weg führt Sie mit einem kurzen Halt in Bergens ältestes Stadtviertel Bryggen, UNESCO Weltkulturerbe, vorbei an der Talstation der Fløyenbahn und hinauf zum 330 m hoch gelegenen Aussichtspunkt. Nach einer kleinen Pause zum Fotografieren geht es wieder zurück zum Hafen.



BERGEN

Aktiv auf Bergens Hausberg Wanderung am Fløyen

Mit Ihrem Reiseleiter spazieren Sie durch das alte Hanseviertel Bryggen zur zentral gelegenen Talstation der Fløyenbahn. Von hier fahren Sie mit der Standseilbahn hinauf auf den 320 m hohen Hausberg Fløyen. Der Berg lädt nun zu einer ausgedehnten, aber leichten Wanderung ein: Genießen Sie die herrliche Natur und spazieren Sie durch Laubwälder, die sich mit Föhren und Tannenwäldern abwechseln (ca. 3 Std.).



KRISTIANSUND

Atlantikstraße & Insel Håholmen

Der Busausflug bringt Sie zur imposanten Atlantikstraße, die 2005 in Norwegen den Preis „Technische Meisterleistung des Jahrhunderts“ gewonnen hat. Die einzigartige Straße ist keine 10 Kilometer lang und schlängelt sich über Brücken und Holme, ragt weit in das Meer hinaus und verbindet die Inseln zwischen Molde und Kristiansund. Nach einem kurzen Halt geht es per Boot weiter zur bezaubernden Insel Håholmen.



KRISTIANSUND

Stadtrundfahrt mit Klippfisch Museum

Kristiansund wird auch in der heutigen Zeit mit Fischerei und Fischindustrie in Verbindung gebracht. Der Export von Klippfisch, dem getrocknetem und gesalzenem Dorsch in die Mittelmeerländer, waren der Grund für das Wachsen der Stadt. Während Ihrer Fahrt sehen Sie die Kirche in Kirkelandet, die im Jahre 1964 eingeweiht wurde. Im Anschluss besuchen Sie das Klippfisch-Museum, wo Sie eine Einführung in die Klippfisch-Produktion bekommen.



KRISTIANSUND

Mit dem Schiff zur Insel Grip Boots- und Landschaftsfahrt

Die Insel Grip erscheint sich nähernden Booten wie ein auf dem Meer schwimmendes Dorf. Sie gehört zu einer Gruppe von insgesamt rund 80 Inseln und Schären, die ungefähr 14 km nordwestlich vor der Küste Kristiansunds verstreut liegen. Das Dorf liegt auf der größten dieser Inseln, die auch die einzige bewohnte ist. In der Mitte des Dorfes – 8 m über dem Meer – liegt die kleine, rote Stabkirche von Grip, die Sie besichtigen.



GRAVDAL (LOFOTEN)

Highlights der Westlofoten

Faszinierende Landschaftspanoramafahrt nach Reine und Å. Reine gilt als eines der schönsten Lofoten-Fischerdörfer. Atmen Sie den Geruch von Stockfisch und genießen Sie ein traumhaftes Panorama während Ihres Spaziergangs durch Reine und Å, wo sich das norwegische Stockfischmuseum befindet, das Sie besichtigen. Rückfahrt nach Gravdal mit Strandwanderung unterwegs.



GRAVDAL (LOFOTEN)

Auf den Spuren der Wikinger Insel Vestvågøy und Museum Lofotr

Diese Route führt durch Leknes, dem Gemeindezentrum der Insel Vestvågøy, nach Borg, wo Sie das Wikingermuseum Lofotr besuchen. Hier wurde das bisher größte Gebäude aus der Wikingerzeit freigelegt: ein Häuptlingshof, 83 m lang und 9 m hoch. Eine imposante Rekonstruktion in voller Größe zeigt, dass die Wikinger weit mehr beherrschten als die Kunst der Eroberung.



GRAVDAL (LOFOTEN)

Henningsvær und Galerie Lofotens Hus

Die Fahrt führt Sie nach Henningsvær, einem der malerischsten Fischerdörfer der Lofoten. Bis ins Jahr 1962, als die Lofotenfischerei ihren Höhepunkt erreichte, nutzten mehr als 6000 Fischer das Dorf als Basis zwischen Januar und April. Ein einzigartiges Licht und die Schönheit der umgebenden Natur zieht außerdem seit jeher Künstler an. Sie besuchen die Galerie Lofotens Hus und sehen die Diashow „Die magische Inselwelt“.



TROMSØ

Hauptstadt des Nordlichts


Umfassende Stadtrundfahrt durch Tromsø. Sie fahren mit dem Bus durch die Stadt und besuchen das Tromsø-Museum, dessen Exponate das Leben der Samen über viele Jahrhunderte widerspiegelt. Anschließend besuchen Sie die markante Eismeer Kathedrale bevor Sie mit der Seilbahn zum Hausberg Storsteinen fahren, um den Blick auf Tromsø und die umliegende Welt der Fjorde und Inseln zu genießen. Nach der Seilbahnfahrt kehren Sie zum Schiff zurück.



TROMSØ

Unterwegs mit dem E-Bike in Tromsø

Gehen Sie in Tromsø auf Erkundungstour mit dem E-Bike. Vom Hafen aus radeln Sie ins Umland der Stadt und werden die landschaftlichen Impressionen der Insel Tromsøya genießen können. An der Küstenstraße geht es entlang bis zur Südspitze und dann ins Stadtzentrum hinein. Anschließend werden Sie auf der Tromsø-Brücke den Tromsøysund überqueren und die Eismeer Kathedrale mit dem größten Glasmosaikfenster Europas ansteuern.



TROMSØ

Die arktische Natur Besuch bei den Schlittenhunden und Polaria Center

Nach einer halbstündigen Busfahrt erreichen Sie die Insel Kvaløya. Hier leben 130 Huskies und deren Welpen. Sie hören spannende Geschichten über Expeditionen in Alaska und Grönland. Danach folgt ein Diavortrag über den längsten Hundeschlittenlauf Europas. Nach dem spannenden Besuch geht es mit dem Bus weiter zum Polaria Center. Hier werden Flora und Fauna der Polarregionen auf interaktive Weise präsentiert.



TROMSØ

Besuch im Fischerdorf Sommarøy auf der Kvaløy Insel

Von Tromsø fahren Sie zur Insel Kvaløy. Sie ist bekannt für ihre besondere Schönheit, mit engen Fjorden, hohen Berggipfeln und einer Reihe von Inseln vor der Küste. Sie folgen der Küstenstraße nach Sommarøy. Der Blick von Sommarøy ist einmalig. In südlicher Richtung haben Sie die Insel Senja - die zweitgrößte Insel Norwegens - und geradeaus blicken Sie auf die Vogelinsel Hekkingen. Im Ort besuchen Sie das Dorfmuseum Låvhagen, den Königsstein und die urige „Kaillkråa“, die „Herrenecke“ im Dorfladen.




LONGYEARBYEN*

Flora und Fauna der Hocharktis Naturkundliche Wanderung

Nach einem kurzen Transfer verlassen Sie den Bus und wandern an einer wenig befahrenen Küstenstraße entlang. Erleben Sie die Natur im Hintergrund des majestätischen Panoramas des Isfjord. Ihr erfahrener Begleiter erklärt Ihnen die Tier- und Pflanzenwelt. Nach der Zeit an Bord ermöglicht Ihnen diese Wanderung den direkten Kontakt zur arktischen Natur. Die recht ebene Wanderstrecke beträgt ca. 6 km; Hin- und Rückweg sind weitgehend identisch. Bitte tragen Sie wasserabweisendes und festes Schuhwerk.

* Dieser Ausflug ist voraussichtlich - je nach Flugzeit - nur für die Gäste buchbar, die die komplette Strecke ab/bis Hamburg reisen.




LONGYEARBYEN*

Die Eiswelt der Arktis Gletscherwanderung

Oberhalb von Longyearbyen finden sich im Tal zwei Inlandsgletscher, die durch den eindrucksvollen Berg Sarkofagen geteilt werden. Mit dem Bus fahren Sie zum Ausgangspunkt der Wanderung, die Sie in eine eiszzeitliche Szenerie führt. Unterwegs sehen Sie die vielfältige arktische Pflanzenwelt und mit etwas Glück begegnet Ihnen auch ein Polarfuchs oder ein Rentier. Nur Passagiere mit sehr guter Kondition sollten sich diese Wanderung zutrauen. Bitte tragen Sie wasserabweisendes, mindestens knöchelhohes Schuhwerk.

* Dieser Ausflug ist voraussichtlich - je nach Flugzeit - nur für die Gäste buchbar, die die komplette Strecke ab/bis Hamburg reisen.



LONGYEARBYEN*

Leben in der Arktis Erkundung Longyearbyen

Sie besuchen das Svalbard Museum, das über die arktische Natur und Entdeckungsgeschichte informiert und verlassen dann Longyearbyen in Richtung Inland zum ca. 10 km entfernten Adventstal. An klaren Tagen haben Sie von einem erhöhten Aussichtspunkt einen weiten Blick über das Tal, den Fluss und den Isfjord mit mächtigen Gletschern im Hintergrund. Mit etwas Glück sehen Sie auch Rentiere. Schließlich erreichen Sie eine Husky-Farm und erfahren Wissenswertes über die Tiere und ihre Haltung.

* Dieser Ausflug ist voraussichtlich - je nach Flugzeit - nur für die Gäste buchbar, die die komplette Strecke ab/bis Hamburg reisen.



HONNINGSVÅG

Ausflug zum Nordkap

Nach ca. 45 Min. Busfahrt durch karge und doch eindrucksvolle arktische Landschaft erreichen Sie das Nordkap, mit 71 Grad östlicher Breite und 25 Grad nördlicher Länge der nördlichste Punkt Europas. Am Nordkap angekommen, können Sie den Blick von der 307 m hohen, fast senkrecht abfallenden Klippe auf das nördliche Eismeer genießen. Außerdem können Sie in der Nordkaphalle verschiedene Ausstellungen und einen Multidivisionsfilm über alle Jahreszeiten auf der Nordkapinsel sehen. Rückfahrt zum Schiff auf selber Strecke.



HONNINGSVÅG

Deep Sea Rafting Königskrabbensafari

Die Königs- oder Monsterkrabbe wurde in den 1960er Jahren von russischen Forschern in der Barentssee angesiedelt. Nach einem kurzen Spaziergang entlang der Pier, werden Sie mit Rettungsanzügen ausgestattet und besteigen das Deep Sea Raft (festes seetüchtiges Schlauchboot) für eine Fahrt zum Sarnesfjord, um die Krabbenkörbe zu inspizieren. Hier haben Sie die Möglichkeit, Bilder zu machen und die Königskrabben von Nahem zu sehen. Weiter geht es nach Sarnes, wo Sie an Land gehen und die Krabben in einem Lavvo kochen und später essen werden.



HONNINGSVÅG

Vogelsafari in Gjesværstappan Bootsfahrt


Während Ihrer Fahrt zur Fischer-siedlung Gjesvær (ca. 1 Std.) erfahren Sie Wissenswertes über die Flora und Fauna der arktischen Landschaft, bevor Sie von dort in einem Boot auf das Meer hinaus zum Naturschutzgebiet Gjesværstappan fahren. Die Insel liegt etwa 15 km westlich des Nordkaps und darf zum Schutz der Tiere nicht betreten werden. Die Vielzahl an Vogelarten, die hier in großen Kolonien brüten, lässt sich jedoch vom Boot aus sehr gut beobachten. Sehen werden Sie u.a. Papageitaucher und mit ein wenig Glück erspähen Sie Seeadler, die auf der Jagd nach Beute majestätisch über ihr Revier schweben.



HONNINGSVÅG

Unterwegs mit dem E-Bike zum Nordkap

Mit dem E-Bike zum Nordkap! Eine Tour für Ausdauerfreizeitsportler. Sie starten Ihre Tour zum Nordkap im Hafen von Honningsvåg. In wunderschöner Naturlandschaft geht es stetig bergauf zum nördlichsten Punkt Europas, wo Sie natürlich etwas verweilen, die Aussicht genießen und die begehrten Nordkap-fotos machen können. Im Museum können Sie etwas zur Geschichte des Nordkaps und des Landes erfahren. Danach geht es zurück nach Honningsvåg und zum Schiff.



BRØNNØYSUND

Torghatten-Wanderung

Nach einer kurzen Busfahrt erreichen Sie die Insel Torget. Nun folgt eine leichte bis mittelschwere Wanderung von ca. 30 Minuten, bis Sie das berühmte Loch in der Mitte des sagenumwobenen Bergs Torghatten erreicht haben. Von dort genießen Sie einen atemberaubenden Ausblick auf die bezaubernde Inselwelt Helgelands, einem der schönsten Küstenabschnitte Norwegens. Erfahren Sie von Ihrem Wanderführer, wie das 35 Meter hohe und 20 Meter breite Loch in den Berg kam.



BRØNNØYSUND

Hildurs Kräutergarten Brønnøysund und Umgebung


Von der Pier aus geht es durch die stimmungsvolle Umgebung zu Hildur's Urterarium auf einem Hof in der kleinen Ortschaft Tiltrem. Der Hof umfasst ca. 130 ha Weideland und hat sich auf die Milch- und Rindfleischproduktion spezialisiert. Im ältesten Teil des Hauptgebäudes, in dem auch die Gastgeber leben, werden Erfrischungen serviert. Während eines Spazierganges durch den Garten können Sie rund 200 verschiedene Pflanzen, Rosen und Kräuter sehen. Es folgt eine kurze Orientierungsfahrt durch Brønnøysund bevor Sie zurück zum Schiff fahren.



BRØNNØYSUND

Küstenleben und uralte Kulturlandschaft

Die Vega Inseln wurden 2004 in die Liste der UNESCO Weltnaturerbe aufgenommen. Das Gebiet besteht aus mehr als 6.000 Inseln. Viele der Inseln waren früher von Familien bewohnt, die ihr Einkommen aus der Fischerei und der einzigartigen „Ernte“ von Eiderdaunen bezogen. Mit dem Boot geht es nach Nes auf der Hauptinsel Vega, wo Sie an Land gehen um das „E-House“ Museum zu besuchen. Dieses Besucherzentrum über das Leben der Eiderente und das Leben auf den Inseln, gibt einen tieferen Einblick in die traditionellen Techniken und Arbeit, die erforderlich waren, um die Eiderdaunen zu verarbeiten.



HJØRUNDFJORD

Geirangerfjord & Trollstigen

Nach dem Austernern im Hjørundfjord fahren Sie mit dem Bus durch das unberührte und traditionsreiche Norangsdalen nach Hellestylt. Hier erwartet Sie eine 70-min. Fjordkreuzfahrt auf dem weltberühmten Geirangerfjord nach Geiranger. Über die Adlerstraße gelangen Sie nach Eidsdøl und setzen per Fjordfahre nach Linge über. Nach einem Fotostopp an der Gudbrandsjuvet-Schlucht erreichen Sie die populären Serpentina des Trollstigen. Nach einer Mittagspause erfolgt die Rückfahrt am naturschönen Romsdalsfjord entlang nach Ålesund.



ÅLESUND

Fisch und Jugendstil Panoramafahrt Ålesund mit Museum

Ålesund, die größte Stadt an Norwegens Nordwestküste, ist für ihre schöne Lage bekannt. Die 40.000 Einwohner leben hauptsächlich von der Fischindustrie. Die Stadt wurde nach einem Großbrand im Jahre 1904 im Jugendstil wieder aufgebaut. Nach kurzer Fahrt durch das Stadtzentrum erreichen Sie das Freilichtmuseum Sunnmøre. Mit einer Sammlung von mehr als 30 Gebäuden aus verschiedenen Epochen gibt es einen Einblick in die Entwicklung der Region über fünf Jahrhunderte hinweg. Besonders interessant ist die Bootsabteilung mit Fischerbooten und Fischereiausrüstung. Nach dem Besuch fahren Sie zum 189 m hohen Stadtberg Aksla.



ÅLESUND

Stadt im Jugendstil Stadtpaziergang

Ålesund wurde auf drei Inseln gebaut. Ein Stadtbrand im Jahre 1904 ließ von Ålesund nur noch Asche übrig. Der Wiederaufbau schuf eine der charakteristischen Jugendstilstädte Europas. Die Stadtmitte ist verhältnismäßig klein und übersichtlich. Man legt bei diesem Ausflug Wert darauf, Ålesund als den wichtigsten Fischexport-Hafen vorzustellen und natürlich sieht man auch viele Beispiele der typischen Jugendstil-Architektur. Auf dem Spaziergang besuchen Sie auch das am 6. Juni 2003 eröffnete Jugendstilzentrum. Man betritt das Gebäude durch die Apotheke von 1907. Wie durch eine Zeitmaschine wird man in das Jahr 1904 versetzt.



ÅLESUND

Entlang des Aksla Rückens Wanderung


Der Wanderausflug beginnt mit einer kurzen Busfahrt. Entlang des Wanderpfades steigen Sie den Aksla-Rücken hinauf. Genießen Sie den beeindruckenden Ausblick zu beiden Seiten des Hügels. Zum Norden hin haben Sie Inseln, Fjorde und das weite Meer. In südöstlicher Richtung die Sunnmørsalpen und den Borgundfjord. Nach etwa 75 Min. erreichen Sie den Aussichtspunkt in der Nähe vom „Fjellstua“ Restaurant. Der Blick von hier oben ist einmalig. Nach diesem Stopp steigen Sie 418 Treppen hinunter zum kleinen Stadtpark am Fuße des Aksla-Berges. Auf dem Weg zurück zum Schiff haben Sie jetzt auch Gelegenheit die besondere Architektur Ålesunds zu bewundern.



ÅLESUND

Unterwegs mit dem E-Bike in Ålesund

Sie haben die Möglichkeit die eindrucksvolle Stadt Ålesund mit unseren E-Bikes zu erkunden. Von der Pier aus geht es in den Stadtpark mit dem Stadtberg Aksla und seinem bekanntem Aussichtspunkt. Von dort aus führt die Route durch einen Teil des Stadtkerns mit seinen sehenswerten, im Jugendstil errichteten Bauten. Sie überqueren die Steinvag-Brücke und genießen auf der Fahrt die einmalige Natur Norwegens. Nach einem Halt an der Inselfspitze fahren Sie zum Schiff zurück.



ÅLESUND

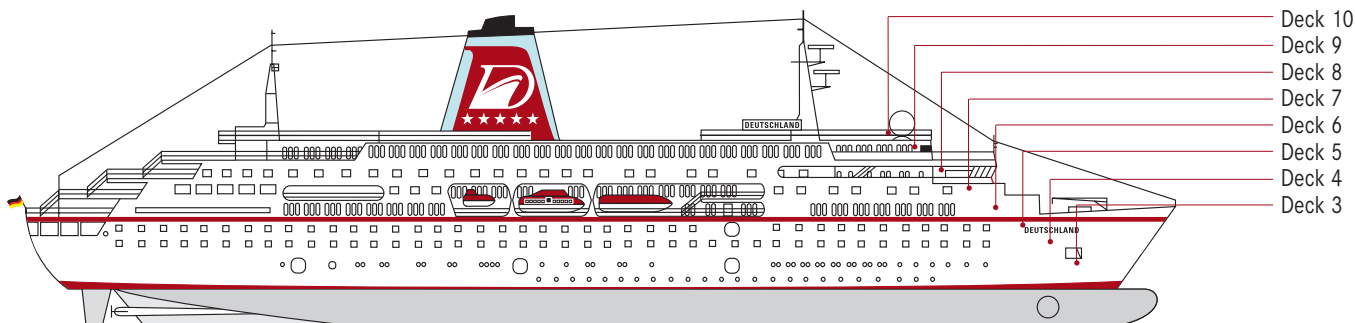
Inselrundfahrt Giske & Godøy mit Hausberg Aksla

Nach einer informativen Stadtrundfahrt mit Fotostopp auf dem Hausberg Aksla gelangen Sie durch Untertunneltunnel nach Giske, eine in der Wikingerzeit sehr bedeutende Insel. Hier siedelten Fürsten und Herrscher. Ein Zeuge der Blütezeit ist die kleine Marmorkirche aus dem 12. Jh., eines der ältesten Gebäude des Landes. Ein weiteres Ziel ist der Leuchtturm im Fischerort Alnes auf der Insel Godøy. Bei schönem Wetter können Sie vom Leuchtturm traumhafte Aussichten genießen.

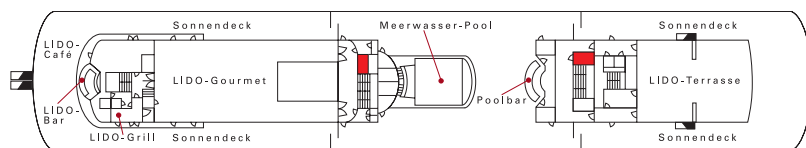
DIE DEUTSCHLAND

DAS TRAUMSCHIFF

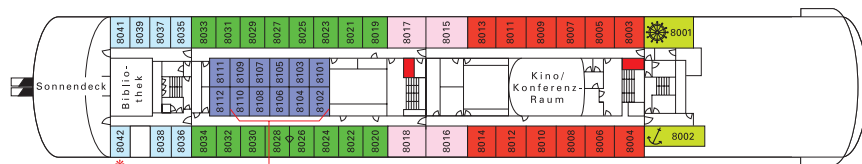
DECKSPLAN



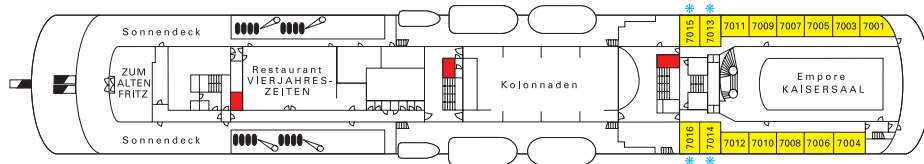
Deck 9 / Lido-Deck



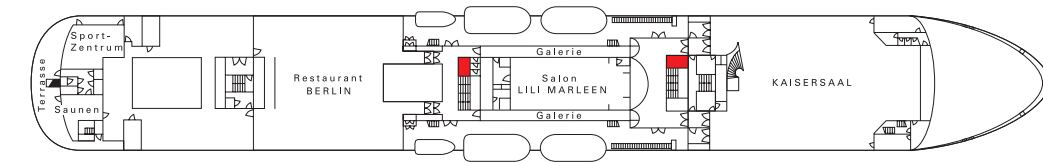
Deck 8 / Admirals-Deck



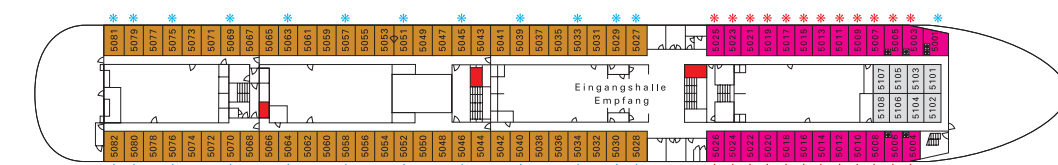
Deck 7 / Kommodore-Deck



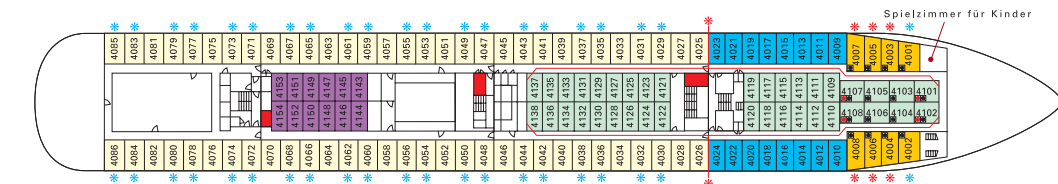
Deck 6 / Deutschland-Deck



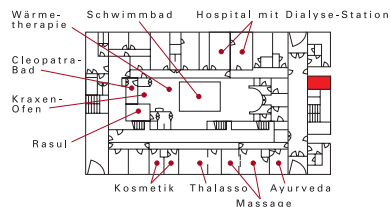
Deck 5 / Kapitäns-Deck



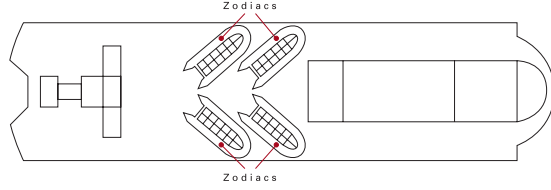
Deck 4 / Steuermanns-Deck



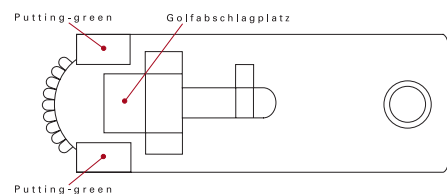
Deck 3 / Kur-Deck (Wellness Spa Deutschland)



Deck 10 / Zodiacs (Achterschiff)



Deck 10 / Golf-Deck (Vorschiff)



Kabinenkategorien

- A Kabinett, 2-Bett-innen
- B Kabinett, 1-Bett-innen
- C Komfort, 2-Bett-außen
- D Komfort, 1-Bett-außen
- E Klassik, 2-Bett-außen
- F Kabinett, 1-Bett-innen
- G Komfort, 2-Bett-außen
- H Klassik, 2-Bett-außen
- I Klassik, 2-Bett-außen
- K Klassik, 2-Bett-innen
- M Klassik, 2-Bett-außen
- N Luxus, 2-Bett-außen
- O Suite, 2-Bett-außen
- P Grande-Suite, außen
- 🚪 Hochzeits-Suite, außen
- 🌟 Eigner-Suite, außen

* 2-Bett-Kabinen mit getrenntstehenden Betten. * 2-Bett-Kabinen mit einem Bett und einem Sofabett. Alle nicht markierten 2-Bett-Kabinen verfügen über zusammenstehenden Betten. Die Kabine 8042 ist rollstuhlgerecht ausgestattet. ● Zusatzbett ● Zusatzbett für Kinder ■ Fahrstühle auf allen Decks Kabinen mit Verbindungstüren: 5051/5053 Kat. H, 8026/8028 Kat. N